



Изх. №678.....(9)/18.03..... 2025 г.

ДО
Д-Р ГЕНЧО ГЕНЧЕВ
КМЕТ НА ОБЩИНА СВИЦОВ
ГР. СВИЦОВ
УЛ. „ЦАНКО ЦЕРКОВСКИ“ №2

Г-Н ПЕТКО БОЖАНОВ
КМЕТ НА С. МОРАВА

Г-Н ХРИСТАН ХРИСТОВ
КМЕТ НА С. ОВЧА МОГИЛА

Относно: Инвестиционно предложение за „Почистване на отпадъци и залесяване на имоти с №65766.610.26 по КК и КР на гр. Свищов, №53196.91.196 по КК и КР на с. Овча могила, общ. Свищов и №49028.202.157 по КК и КР на с. Моравя, общ. Свищов по проект „Инициативи за зелена инфраструктура и възстановяване на горите за адаптиране към климата в района на Зимнич и Свищов ROBG00356 – GREENFOR – HARD по програма Interreg VI – А Румъния - България“, с възложител Община Свищов

УВАЖАЕМИ ГОСПОДА,

Във връзка с изискванията на чл. 6, ал. 9 от Наредба за условията и реда за извършване на оценка на въздействието върху околната среда, приложено Ви изпращаме копие на искане по чл. 6, ал. 1 и информация по приложение №2 на електронен носител за цитираното по-горе ИП.

За изясняване на обществения интерес, Община Свищов, Кметство Овча могила и Кметство Моравя, в срок до 3 дни от получаване на настоящето писмо е необходимо:

- да осигури обществен достъп до информацията най-малко 14 дни, като постави съобщение на интернет страницата и на обществено достъпно място за достъп до информацията, за изразяване на становища от заинтересувани лица;
- в срок до 3 дни след изтичането на срока, следва да изпратите в РИОСВ – Велико Търново резултатите от обществения достъп, в т. ч. и начина на осигуряването му по образец, съгласно приложение №7 от НУРИОВОС. За Ваше улеснение образец на бланката по приложение №7 е достъпна и на интернет страницата на РИОСВ - Велико Търново, раздел „Формуляри“.

Приложение: съгласно текста.

С уважение,
ИНЖ. МАЯ РАДЕВА
Директор на РИОСВ – Велико Търново





Изх. № 32-00-35-5 / 14.03 2025 г.

ДО
ИНЖ. МАЯ РАДЕВА
ДИРЕКТОР РИОСВ – ВЕЛИКО ТЪРНОВО
УЛ. "НИКОЛА ГАБРОВСКИ" № 68
ГР. ВЕЛИКО ТЪРНОВО

ОТНОСНО: Писмо до Кмета на Община Свищов с изх. №678(5)/04.03.2025 г.
(наш вх. №32-0035-3/04.03.2025 г.)

УВАЖАЕМА Г-ЖО РАДЕВА,

Във връзка с уведомление за инвестиционно предложение Кандидатстване с проект „Инициативи за зелена инфраструктура и възстановяване на горите за адаптиране към климата в района на Зимнич и Свищов“ /ROBG00356 – GREENFOR - HARD/ по Програма Interreg VI-A Румъния-България с изх. № 32-00-35/14.02.2025 г. (Ваш вх. № 678/14.02.2025 г.) и Ваше Писмо до Кмета на Община Свищов с изх. №678(5)/04.03.2025 г. Ви уведомявам, че в имот 53196.91.196 по КК и КР на с. Овча могила, община Свищов ще се използва за кандидатстване и реализиране на Проект „Инициативи за зелена инфраструктура и възстановяване на горите за адаптиране към климата в района на Зимнич и Свищов“ /ROBG00356 – GREENFOR - HARD/ по Програма Interreg VI-A Румъния-България.

Прилагам:

1. Приложение № 2 към чл. 6 от Наредбата за условията и реда за извършване на оценка на въздействието върху околната среда;
2. Документ за платена такса.
3. Електронен носител - 1 бр.



С уважение,

Д-Р ГЕНЧО ГЕНЧЕВ
Кмет на Община Свищов

Изготвил:
инж. Иван Калчев
ст. експерт „Екология“

Информация за преценяване на необходимостта от ОВОС

I. Информация за контакт с възложителя:

1. Д-р Генчо Генчев – кмет на Община Свищов, ул. „Цанко Церковски“ № 2
2. Гр. Свищов, ул. „Цанко Церковски“ № 2
3. тел. 0631/6-06-88, факс: 0631/6-05-04, e-mail: obshtina@svishtov.bg
4. инж. Иван Калчев, ст. експерт „Екология“ към Община Свищов, e-mail: ivank34@abv.bg, моб. тел.: 0884069266

II. Резюме на инвестиционното предложение:

1. Характеристики на инвестиционното предложение:

а) Засегнатата площ – 58 дка, която не попада в Натура 2000. Обхваща имоти с № 65766.610.26 в землището на Свищов, №53196.91.196 в землището на Овча Могила и 49028.202.157 в землището на Морава. Предвижда се почистване от отпадъци и залесяване на имоти с № 65766.610.26 в землището на Свищов, №53196.91.196 в землището на Овча Могила и 49028.202.157 в землището на Морава, всичките собствено на Община Свищов.

б) взаимовръзка и кумулиране с други съществуващи и/или одобрени инвестиционни предложения

Прието е Решение на Общински съвет – Свищов. Одобрено от РДГ Велико Търново. Проект „Инициативи за зелена инфраструктура и възстановяване на горите за адаптиране към климата в района на Зимнич и Свищов“ /ROBG00356 – GREENFOR - HARD/ по Програма Interreg VI-A Румъния-България.

в) използване на природни ресурси по време на строителството и експлоатацията на земните недра, почвите, водите и на биологичното разнообразие – не.

г) генериране на отпадъци - видове, количества и начин на третиране, и отпадъчни води - Предвижда се почистване от отпадъци и залесяване.

д) замърсяване и вредно въздействие; дискомфорт на околната среда – не.

е) риск от големи аварии и/или бедствия, които са свързани с инвестиционното предложение – не.

ж) рисковете за човешкото здраве поради неблагоприятно въздействие върху факторите на жизнената среда по смисъла на § 1, т. 12 от допълнителните разпоредби на Закона за здравето – не.

2. Местоположение на площадката, включително необходима площ за временни дейности по време на строителството.

Обхваща имоти с № 65766.610.26 в землището на Свищов, №53196.91.196 в землището на Овча Могила и 49028.202.157 в землището на Морава.

3. Описание на основните процеси (по проспектни данни), капацитет, включително на съоръженията, в които се очаква да са налични опасни вещества от приложение № 3 към ЗООС.

Извършени са заснемания по фотограметричен и лазерен способ на поземлени имоти в землищата на гр. Свищов, с. Морава и с. Овча могила, които предоставяме на електронния носител. Не се очаква да са налични опасни вещества от приложение № 3 към ЗООС.

4. Схема на нова или промяна на съществуваща пътна инфраструктура.

Не се предвижда нова или промяна на съществуваща пътна инфраструктура

5. Програма за дейностите, включително за строителство, експлоатация и фазите на закриване, възстановяване и последващо използване – *не се предвижда да се строи.*

6. Предлагани методи за строителство – *не.*

7. Доказване на необходимостта от инвестиционното предложение.

При изпълнението на проект „Инициативи за зелена инфраструктура и възстановяване на горите за адаптиране към климата в района на Зимнич и Свищов“ /ROBG00356 – GREENFOR - HARD/ по Програма Interreg VI-A Румъния-България ще се насърчи адаптирането към изменението на климата и предотвратяването на риска от бедствия, устойчивост, като се вземат предвид подходи, основани на екосистемите.

8. План, карти и снимки, показващи границите на инвестиционното предложение, даващи информация за физическите, природните и антропогенните характеристики, както и за разположените в близост елементи от Националната екологична мрежа и най-близко разположените обекти, подлежащи на здравна защита, и отстоянията до тях – *данните са в приложените 3 бр. технологични планове.*

9. Съществуващо земеползване по границите на площадката или трасето на инвестиционното предложение – *не.*

10. Чувствителни територии, в т.ч. чувствителни зони, уязвими зони, защитени зони, санитарно-охранителни зони около водоизточниците и съоръженията за питейно-битово водоснабдяване и около водоизточниците на минерални води, използвани за лечебни, профилактични, питейни и хигиенни нужди и др.; Национална екологична мрежа – *не.*

11. Други дейности, свързани с инвестиционното предложение (например добив на строителни материали, нов водопровод, добив или пренасяне на енергия, жилищно строителство) – *не.*

12. Необходимост от други разрешителни, свързани с инвестиционното предложение – *одобрение на проект „Инициативи за зелена инфраструктура и възстановяване на горите за адаптиране към климата в района на Зимнич и Свищов“ /ROBG00356 – GREENFOR - HARD/ по Програма Interreg VI-A Румъния-България.*

III. Местоположение на инвестиционното предложение, което може да окаже отрицателно въздействие върху нестабилните екологични характеристики на географските райони, поради което тези характеристики трябва да се вземат под внимание, и по-конкретно:

1. съществуващо и одобрено земеползване - *не;*

2. мочурища, крайречни области, речни устия - *не;*

3. крайбрежни зони и морска околна среда - *не;*

4. планински и горски райони - *не;*

5. защитени със закон територии - *не;*

6. засегнати елементи от Националната екологична мрежа - **не;**

7. ландшафт и обекти с историческа, културна или археологическа стойност - **не;**

8. територии и/или зони и обекти със специфичен санитарен статут или подлежащи на здравна защита - *не.*

IV. Тип и характеристики на потенциалното въздействие върху околната среда, като се вземат предвид вероятните значителни последици за околната среда вследствие на реализацията на инвестиционното предложение:

1. Въздействие върху населението и човешкото здраве, материалните активи, културното наследство, въздуха, водата, почвата, земните недра, ландшафта, климата, биологичното разнообразие и неговите елементи и защитените територии.

Ще се насърчи адаптирането към изменението на климата и предотвратяването на риска от бедствия, устойчивост, като се вземат предвид подходи, основани на екосистемите.

2. Въздействие върху елементи от Националната екологична мрежа, включително на разположените в близост до инвестиционното предложение – *положително въздействие.*

3. Очакваните последици, произтичащи от уязвимостта на инвестиционното предложение от риск от големи аварии и/или бедствия - *не.*

4. Вид и естество на въздействието (пряко, непряко, вторично, кумулативно, краткотрайно, средно- и дълготрайно, постоянно и временно, положително и отрицателно) - *положително.*

5. Степен и пространствен обхват на въздействието - географски район; засегнато население; населени места (наименование, вид - град, село, курортно селище, брой на населението, което е вероятно да бъде засегнато, и др.).

Обхваща имоти с № 65766.610.26 в землището на Свищов, №53196.91.196 в землището на Овча Могила и 49028.202.157 в землището на Морава.

6. Вероятност, интензивност, комплексност на въздействието.

7. Очакваното настъпване, продължителността, честотата и обратимостта на въздействието.

8. Комбинирането с въздействия на други съществуващи и/или одобрени инвестиционни предложения.

9. Възможността за ефективно намаляване на въздействията.

10. Трансграничен характер на въздействието - *не.*

11. Мерки, които е необходимо да се включат в инвестиционното предложение, свързани с избягване, предотвратяване, намаляване или компенсиране на предполагаемите значителни отрицателни въздействия върху околната среда и човешкото здраве.

Не се очакват отрицателни въздействия върху околната среда и човешкото здраве.

V. Обществен интерес към инвестиционното предложение.

Уведомлението е обявено на интернет страницата на община Свищов и на общественодостъпни места в кметство Морава и кметство Овча могила.

АВИЗО ПРЕВОДНО НАРЕЖДАНЕ

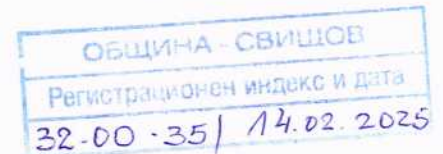


Номер на операцията / Operation number 963FTVO250710724		Дата и час на операцията / Operation date time 12.03.2025 10:18:19	
Платете на - име на получателя / Beneficiary Name РЕГИОНАЛНА ИНСПЕКЦИЯ ПО ОКОЛНАТА СРЕДА И ВОДИТЕ			
IBAN на получателя / Beneficiary IBAN BG51UNCR75273140045301			
Вид плащане / Payment Type 000000	ПРЕВОДНО НАРЕЖДАНЕ за плащане от/към бюджета PAYMENT ORDER for Budget Payment	Валута / Currency BGN	Сума / Amount 500.00
Основание за плащане / Details of Payment Тарифа за таксите - Министерство на околната среда и водите Такса по чл.1, ал.5			
Още пояснения / Additional Details			
Задължено лице - наименование на юридическото лице или трите имена на физическото лице / Obligated Person - Legal Entity or Individual ОБЩИНА СВИЩОВ			
БУЛСТАТ на задълженото лице / BULSTAT 000133965	ЕГН на задълженото лице / Personal Number	ЛНЧ на задълженото лице / Personal ID	
Наредител - наименование на юридическото лице или трите имена на физическото лице / Customer ОБЩИНА СВИЩОВ			
IBAN на наредителя / Ordering Customer IBAN BG93UNCR70003124464620		СЕБРА идентификатор / SEBRA ID	
Платежна система / Payment System			Код за централизация / Centralisation code
Дата на регистрация / Payment system registration date 12.03.2025		Номер на регистрация / Payment system registration number	

Приложение № 5 към чл. 4, ал. 1 от
Наредбата за условията и реда за извършване на
оценка на въздействието върху околната среда

ДО
ДИРЕКТОРА НА
РИОСВ - ВЕЛИКО ТЪРНОВО

УВЕДОМЛЕНИЕ
за инвестиционно предложение



от **ОБЩИНА СВИЩОВ**

(име, адрес и телефон за контакт, гражданство на възложителя – физическо лице)

гр. Свищов, ул. „Цанко Церковски“ № 2, БУЛСТАТ: 000133965

(седалище и единен идентификационен номер на юридическото лице)

Пълен пощенски адрес: гр. Свищов, ул. „Цанко Церковски“ № 2

Телефон, факс и ел. поща (e-mail): тел. 0631/6-06-88, факс: 0631/6-05-04, e-mail: obshtina@svishtov.bg

Управител или изпълнителен директор на фирмата възложител: Д-р Генчо Божинов
Генчев – Кмет Община Свищов

Лице за контакти: инж. Иван Калчев, ст. експерт „Екология“ към Община Свищов,
e-mail: ivank34@abv.bg, моб. тел.: 0884069266

УВАЖАЕМА Г-ЖО ДИРЕКТОР,

Уведомяваме Ви, че **ОБЩИНА СВИЩОВ** има следното инвестиционно предложение:

Кандидатстване с проект „Инициативи за зелена инфраструктура и възстановяване на горите за адаптиране към климата в района на Зимнич и Свищов“ /ROBG00356 – GREENFOR - HARD/ по Програма Interreg VI-A Румъния-България.

Характеристика на инвестиционното предложение:

1. Резюме на предложението

(посочва се характерът на инвестиционното предложение, в т.ч. дали е за ново инвестиционно предложение, и/или за разширение или изменение на производствената дейност съгласно приложение № 1 или приложение № 2 към Закона за опазване на околната среда (ЗООС))

Почистване от отпадъци и залесяване на имоти с № 65766.610.26 в землището на Свищов, №53196.91.196 в землището на Овча Могила и 49028.202.157 в землището на Морава, всичките собственост на Община Свищов.

2. Описание на основните процеси, капацитет, обща използвана площ; необходимост от други свързани с основния предмет спомагателни или поддържащи дейности, в т.ч. ползване на съществуваща или необходимост от изграждане на нова техническа инфраструктура (пътища/улицы, газопровод, електропроводи и др.); предвидени изкопни работи, предполагаема дълбочина на изкопите, ползване на взрив:

Предвижда се почистване от отпадъци и залесяване на имоти с № 65766.610.26 в землището на Свищов, №53196.91.196 в землището на Овча Могила и 49028.202.157 в землището на Морава, всичките собственост на Община Свищов. Предвидената площ за почистване и залесяване е 58 дка,

4. Местоположение:

(населено място, община, квартал, поземлен имот, като за линейни обекти се посочват засегнатите общини/райони/кметства, географски координати или правоъгълни проекционни UTM координати в 35 зона в БГС2005, собственост, близост до или засягане на елементи на Националната екологична мрежа (НЕМ), обекти, подлежащи на здравна защита, и територии за опазване на обектите на културното наследство, очаквано трансгранично въздействие, схема на нова или промяна на съществуваща пътна инфраструктура)

Инвестиционното намерение в имоти с № 65766.610.26 в землището на Свищов, №53196.91.196 в землището на Овча Могила и 49028.202.157 в землището на Морава, всичките собственост на Община .

5. Природни ресурси, предвидени за използване по време на строителството и експлоатацията:

(включително предвидено водоземане за питейни, промишлени и други нужди - чрез обществено водоснабдяване (ВиК или друга мрежа) и/или водоземане или ползване на повърхностни води и/или подземни води, необходими количества, съществуващи съоръжения или необходимост от изграждане на нови)

Не се предвижда използване на природни ресурси

6. Очаквани вещества, които ще бъдат емитирани от дейността, в т.ч. приоритетни и/или опасни, при които се осъществява или е възможен контакт с води:

Няма.

7. Очаквани общи емисии на вредни вещества във въздуха по замърсители:

Няма.

8. Отпадъци, които се очаква да се генерират, и предвиждания за тяхното третиране:

Отпадъци от битова дейност - Очаква се натрупване на минимално количество битови отпадъци

9. Отпадъчни води:

(очаквано количество и вид на формираните отпадъчни води по потоци (битови, промишлени и др.), сезонност, предвидени начини за третирането им (пречиствателна станция/съоръжение и др.), отвеждане и заустване в канализационна система/повърхностен воден обект/водоплътна изгребна яма и др.)

Предвижда се заустване на отпадъчните води и води в съществуващата канализация

10. Опасни химични вещества, които се очаква да бъдат налични на площадката на предприятието/съоръжението:

(в случаите по чл. 99б ЗООС се представя информация за вида и количеството на опасните вещества, които ще са налични в предприятието/съоръжението съгласно приложение № 1 към Наредбата за предотвратяване на големи аварии и ограничаване на последствията от тях)

Няма.

I. Моля да ни информирате за необходимите действия, които трябва да предприемем, по реда на глава шеста ЗООС. Моля, на основание чл. 93, ал. 9, т. 1 ЗООС

да се проведе задължителна ОВОС, без да се извършва преценка.

II. Друга информация (не е задължително за попълване)

Моля да бъде допуснато извършването само на ОВОС (в случаите по чл. 91, ал. 2 ЗООС, когато за инвестиционно предложение, включено в приложение № 1 или в приложение № 2 към ЗООС, се изисква и изготвянето на самостоятелен план или програма по чл. 85, ал. 1 и 2 ЗООС) поради следните основания (мотиви):

.....
Прилагам:

1. Документи, доказващи уведомяване на съответната/съответните община/общини, район/райони и кметство или кметства и на засегнатото население съгласно изискванията на чл. 4, ал. 2 от Наредбата за условията и реда за извършване на оценка на въздействието върху околната среда, приета с Постановление № 59 на Министерския съвет от 2003 г.

2. Документи, удостоверяващи по реда на специален закон, нормативен или административен акт права за инициране или кандидатстване за одобряване на инвестиционно предложение.

3. Други документи по преценка на уведомятеля:

3.1. допълнителна информация/документация, поясняваща инвестиционното предложение - **Решение №361 от заседание на Общински съвет – Свищов, проведено на 30.01.2025 г., Прот. №3.;**

3.2. картен материал, схема, снимков материал, актуална скица на имота и др. в подходящ мащаб – 3 бр. **Технологични планове за залесяване, които са входирани в РДГ-Велико Търново**

4. Електронен носител - 1 бр.

- Желая писмото за определяне на необходимите действия да бъде издадено в електронна форма и изпратено на посочения адрес на електронна поща.

- Желая да получавам електронна кореспонденция във връзка с предоставяната услуга на посочения от мен адрес на електронна поща.

- Желая да получа крайният документ:

- лично на място
- по поща
- по куриер

Дата: 14.02 2025 г.

Уведомител:


Д-р Генчо Генчев
Кмет на Община Свищов

гр. В. Търново 1252
 Вх. № РДГ05-.....
 Получено на 13.02.2025

Приложение №1
 към чл. 3, ал1



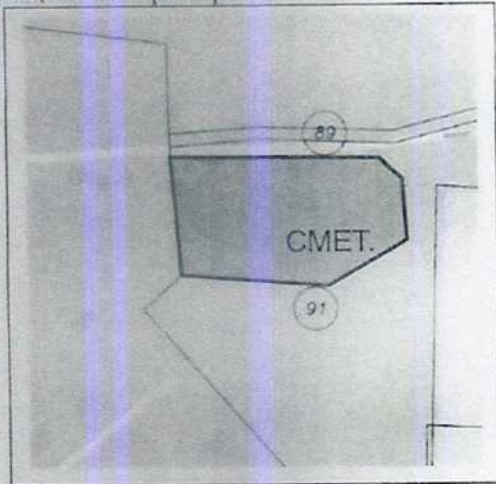
Утвърдител:
 Кмет на Общ.

Одобрил:.....
 Директор РДГ Велико Търново

ТЕХНОЛОГИЧЕН ПЛАН ЗА ЗАЛЕСЯВАНЕ
 № 1 от 11.02.2025 г.

Горскостопански план (програма) от неустроен

Вид на земята: горска територия земеделска земя нарушена територия защитена територия



Отдел, подотдел или кад. № на имота 53196.91.196
 Местност
 Обща площ 7,98 дка
 Площ за залесяване 7,98 дка
 В т.ч. за пожарища дка
 Изложение : юг
 Надм. височина 130 м
 Наклон 1°, основна : пясъци и чакъл,
 почвен тип : излужен чернозем, механичен състав:
 пясъчливо-глинеста, сл. каменлива, уплътнена,
 дълбочина: ср. дълбока 31-60 см, ср. богата, свежа
 Тип месторастене: М-1-2 D-2 (13)
 Наличен дървостой: състав, възраст г.
 Жива почвена покривка.....

Залесяване в горски територии по чл. 9: защитни специални стопански
 Цел на залесяване по чл. 10: интензивно производство на дървесина
 Насока на залесяване по чл. 11: ново залесяване в зрели гори
 за възстановяване на гори за попълване на редини за двуетажни насаждения

МЕРОПРИЯТИЯ

А. Подготвителни работи:

1. Година и срок на сеч -
2. Година и краен срок за почистване и освидетелстване на сечището -

Б. Подготовка на почвата за залесяване:

1. Почистване на площта: механизизирано почистване на площта с шредер;
 сезон: пролет;
2. Обработка на почвата : година: 2025, сезон: пролет;

Категория на почвата: лекадка, средна 7,98 дка, тежка.....дка,

а) Вид, начин и дълбочина на подготовката

№	Начин на подготовка (дка)	Дълбочина, (см)	Вид на подготовката (дка)							Всичко	Без подготовка (дка)
			Пълна	Частична					Опростена		
				Пояси	Тераси	Площадки	Дупки	Друга			
1	2	3	4	5	6	7	8	9	10	11	12
	Пълна механ.	50	7,98							7,98	
	Всичко		7,98							7,98	

б) Схема на подготовката:

в) Други указания: механизизирано почистване на площта с шредер, раздробяване на

тъновете, риголване с подравняване.

- В. Залесяване: 1. Година 2025, сезон есен-зима;
2. Метод(садене, сеене) садене;
3. Състав на културата тп.10;

Легенда за обозначаване в/у скицата	Дървесен или храстов вид (клон. сорт и др.) и район на произход	Площ за залесяване, дка	Гъстота бр./дка	Необходими фиданки (семена) бр. (кг)	Вид на посадъчния материал	Възможна замяна на дървесния вид			Начин на смесване	Начин на залесяване (цепнатини, дупки и др.)
						Вид	Бр. фиданки (семена - кг)	Гъстота бр./дка		
1	2	3	4	5	6	7	8	9	10	11
	1214	7,98	63	503	Фиданки	Бяла върба	503	63		дупки с тракторен свредел ø 60 см, дълбочина 0.80 м.
Общо				503						

4. Други указания: схема 4x4;

Относно: разстояние между копките (гнездата), разстояние между фиданките (схема), брой фиданки в група и брой групи в дка - При залесяването тополови фиданки да се садят с гъстота 63 посадни места на дка при междуредие 4 м. и разстояние между фиданките в реда 4 м.

Репродуктивен материал за замяна по вид и район на произход на изходните ГРМ – Възраст и средна височина на посадъчния материал – 1 год., средна височина – 2,50 м.

Г. Количествена сметка

№	Посадъчен (посевен) материал по вид и възраст, вид работа и работни операции (до срока на провеждане на инвентаризациите)	Мярка	Количество
1.	Механизирана подготовка на почвата		
	Мех.почистване на площта с шредер	дка	7,98
	Раздробяване на пъни	бр	503
	Риголване с подравняване	дка	7,98
2.	Залесяване топола		
	Закупуване на фиданки	бр.	503
	Транспорт на фиданки	км	
	Направа на колчета	100 бр.	5,03
	Маркиране на площта	дка	7,98
	Отваряне на дупки с тракторен свредел	бр.	503
	Временно съхраняване на фиданки	100 бр.	5,03
	Садене на тополови фиданки	10 бр.	50,3
3.	Отглеждане тополови култури		
	Мех.отглеждане - оран на междуредията - 3 пъти двупосочно	дка	7,98
	През 1-та, 2-та и 3-тата година		
	Всичко:		

Изготвил:

(инж. П. Николов, Удостоверение № 13479/03.09.2018г. тел: 0988897515)

Проверил:

(инж. Иван Калчев, Удостоверение № 7834/ 10.09.12 г. тел. 0884069266)

б) Схема на подготовката:

в) Други указания: *схема 2*0,8(разстояние между редовете и фиданките) или 625 бр. лдб на дка.*

- В. Залесяване:
1. Година: 2025, сезон: пролет;
 2. Метод (садене, сеене) – садене;
 3. Състав на културата - лдб. 10 ;

Легенда за обозначаване в/у скицата	Дървесен или храстов вид (клон, сорт и др.) и район на произход	Площ за залесяване, дка	Гъстота бр./дка	Необходими фиданки и (семена) бр. (кг)	Вид на посадъчния материал	Възможна замяна на дървесния вид			Начин на смесване	Начин на залесяване (цепна-тини, дупки и др.)
						Вид	Бр. фиданки (семена - кг)	Гъстота бр./дка		
1	2	3	4	5	6	7	8	9	10	11
	лдб	14	625	8750	Семенни фиданки					цепнатини.
Общо				8750						

4. Други указания:

Относно: разстояние между копките (гнездата), разстояние между фиданките (схема), брой фиданки в група и брой групи в дка – *схема -2*0,80=625 бр. лдб на дка*

Репродуктивен материал за замяна по вид и район на произход на изходните ГРМ

Възраст и средна височина на посадъчния материал - 1 год., средна височина – 0,6 м.

Г. Количествена сметка

№	Посадъчен (посевен) материал по вид и възраст, вид работа и работни операции (до срока на провеждане на инвентаризациите)	Мярка	Количество
I	Механизирана подготовка на почвата		
1	Мех.почистване на площта	дка	14
2	Мех. Обработка на почвата (дълбочина не по-малко от 40 ст.)	дка	14
3	Дисковане с дискова брана преди залесяване кръстосано	дка	28
II	Залесяване		
1	Закупуване на фиданки	бр.	8750
2	Транспорт на фиданки	бр.	8750
3	Третиране на корените на фиданките с Тераулет	100 бр.	87,50
4	Ръчно съдене на фиданките с меча на „Колесов“	100 бр.	87,50
III	Отглеждане тополови култури		
1	3 броя през първата година след залесяването -Дисковане -Ръчно окупаване на горската култура -Поливане на фиданките -Торене с минерални торове около посадните места	Дка 100м 100 бр. 100 бр.	42 210,00 262,50 87,50
2	3 броя през първата година след залесяването -Дисковане -Ръчно окупаване на горската култура -Поливане на фиданките -Торене с минерални торове около посадните места	Дка 100м 100 бр. 100 бр.	42 210,00 262,50 87,50
3	2 броя през първата година след залесяването		

-Дисковане -Ръчно окупуване на горската култура	Дка 100м	28 140,00
Всичко:	дка	14

Изготвил:

(инж. П. Николов, Удостоверение № 13479/03.09.2018г. тел: 0988897515)

Проверил :

(инж. Иван Калчев, Удостоверение № 7834/ 10.09.12 г, тел. 0884069266)

гр. В. Търново 1784
 Дх. № РД 05-1302225

.4

Приложение № 1
 към чл. 3, ал. 1

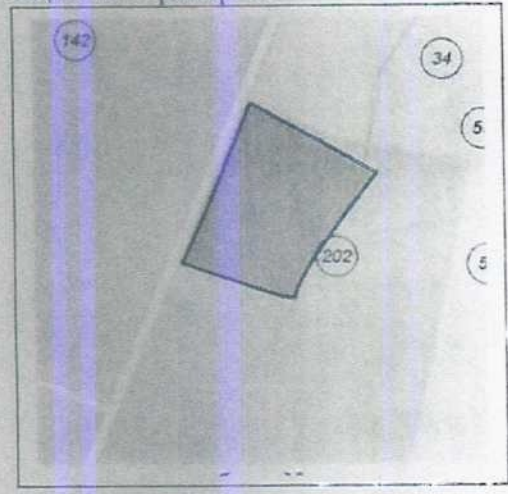
Утвърдил
 Кмет на Община Святих

Одобрил:
 Директор РДГ Велико Търново

ТЕХНОЛОГИЧЕН ПЛАН ЗА ЗАЛЕСЯВАНЕ
 № 1 от 11.02.2025 г.

Горскостопански план (програма) от неустроен

Вид на земята: горска територия земеделска земя нарушена територия защитена територия



Отдел, подотдел или кад. № на имота **49028.202.157**
 Местност
 Обща площ 36 дка
 Площ за залесяване 36 дка
 В т.ч. за пожарища дка
 Изложение : *изток*
 Надм. височина 150 м
 Наклон 1°, основна скала: *пясъци и чакъли*,
 почвен тип: *алувиално - ливадна*, механичен състав:
песчлива, слабо каменлива, рохка, дълбочина:
мн.дълбока над 120 см, богата, свежа
 Тип месторастене М-1-2 D2 (13)
 Наличен дървостой: състав, възраст г.
 Жива почвена покривка.....

Залесяване в горски територии по чл. 9: защитни специални стопански
 Цел на залесяване по чл. 10: интензивно производство на дървесина
 Насока на залесяване по чл. 11: ново залесяване в зрели гори
 за възстановяване на гори за попълване на редини за двуетажни насаждения

МЕРОПРИЯТИЯ

- А. Подготвителни работи:
 1. Година и срок на сеч -
 2. Година и краен срок за почистване и освидетелстване на сечището -
 Б. Подготовка на почвата за залесяване:
 1. Почистване на площта: *механизирано почистване на площта с шредер*; сезон: *есен*;
 2. Обработка на почвата : година *2025*, сезон *пролет*;
 Категория на почвата: *лека*дка, *средна* 36 дка, *тежка*.....дка,
 а) Вид, начин и дълбочина на подготовката

№	Начин на подготовка (дка)	Дълбочина, (см)	Вид на подготовката (дка)							Всичко	Без подготовк (дка)
			Пълна	Частична					Опростена		
				Пояси	Тераси	Площадки	Дупки	Друга			
1	2	3	4	5	6	7	8	9	10	11	12
	Пълна механ.	50	36							36	
	Всичко		36							36	

- б) Схема на подготовката:
 в) Други указания: *механизирано почистване на площта с шредер, раздробяване на пълновете, риголване с подравняване.*
 В. Залесяване: 1. Година *2025*, сезон *пролет*;

2. Метод(садене, сеене) - садене;

3. Състав на културата - тп.10;

Легенда за обозначаване в/у скицата	Дървесен или храстов вид (клон, сорт и др.) и район на произход	Площ за залесяване, дка	Гъстота бр./дка	Необходими фиданки (семена) бр. (кг)	Вид на посадъчния материал	Възможна замяна на дървесния вид			Начин на смесване	Начин на залесяване (цепна-тини, дупки и др.)
						Вид	Бр. фиданки (семена - кг)	Гъстота бр./дка		
1	2	3	4	5	6	7	8	9	10	11
	I214	36	63	2268	Фиданки	Бяла върба	2268	63		дупки с тракторен свредел ø 60 см, дълбочина 0.80 м.
Общо				2268			2268			

4. Други указания: схема 4x4;

Относно: разстояние между копките (гнездата), разстояние между фиданките (схема), брой фиданки в група и брой групи в дка - При залесяването топови фиданки да се садят с гъстота 63 посадни места на дка при междуредие 4 м. и разстояние между фиданките в реда 4 м.

Репродуктивен материал за замяна по вид и район на произход на изходните ГРМ - .
Възраст и средна височина на посадъчния материал -1 год., средна височина - 2,50 м.

Г. Количествена сметка

№	Посадъчен (посевен) материал по вид и възраст, вид работа и работни операции (до срока на провеждане на инвентаризациите)	Мярка	Количество
1.	Механизирана подготовка на почвата		
	Мех.почистване на площта с шредер	дка	36
	Раздробяване на пъни	бр	2268
	Риголване с подравняване	дка	36
2.	Залесяване топола		
	Закупуване на фиданки	бр.	2268
	Транспорт на фиданки	км	
	Направа на колчета	100 бр.	22,68
	Маркиране на площта	дка	36
	Отваряне на дупки с тракторен свредел	бр.	2268
	Временно съхраняване на фиданки	100 бр.	22,68
	Садене на топови фиданки	10 бр.	226,8
3.	Отглеждане топови култури		
	Мех.отглеждане - оран на междуредиата - 3 пъти двупосочно	дка	136
	През 1-та, 2-та и 3-тата година		
	Всичко:		

Изготвил:

(инж. П. Николов Удостоверение № 13479/03.09.2018 г. тел: 0988897515)

Проверил: ...

(инж. Иван Калчев, удостоверение № 7834/ 10.09.12 г, тел. 0884069266)

ОБЩИНСКИ СЪВЕТ – СВИЩОВ

ПРЕПИС!

До.....

РЕШЕНИЕ

№361

от заседание на Общинския съвет,
проведено на 30.01.2025 г., Прот. №30

ОТНОСНО: Кандидатстване с проект „Инициативи за зелена инфраструктура и възстановяване на горите за адаптиране към климата в района на Зимнич и Свищов“ /ROBG00356 – GREENFOR - HARD/ по Програма Interreg VI-A Румъния-България

На основание чл. 21, ал. 1, т. 23 и ал. 2 от Закона за местното самоуправление и местната администрация (ЗМСМА), във връзка със стартирала покана за набиране на проектни предложения за кандидатстване по Програма „Interreg VI-A Romania-Bulgaria“, Специфична цел S.O.2.4 - Насърчаване на адаптирането към изменението на климата и предотвратяване на риска от бедствия, устойчивост, като се вземат предвид подходи, основани на екосистемите и предложение с Вх. №706/30.01.2025 г. от д-р Генчо Генчев – Кмет на Община Свищов, Общински съвет – Свищов,

РЕШИ:

1. Община Свищов да кандидатства в срок до 17.02.2025 г. в качеството си на допустим бенефициент по Програма INTERREG VI-A Румъния – България с проект: „Инициативи за зелена инфраструктура и възстановяване на горите за адаптиране към климата в района на Зимнич и Свищов“ /ROBG00356 – GREENFOR - HARD/ по Програма Interreg VI-A Румъния-България, Специфична цел S.O.2.4 - Насърчаване на адаптирането към изменението на климата и предотвратяване на риска от бедствия, устойчивост, като се вземат предвид подходи, основани на екосистемите.

2. Дава съгласие да се осигури изискуемото съфинансиране от 2% собствен принос на Община Свищов като процент от крайния бюджет за общината.

3. Одобрява и дава съгласие Кметът на община Свищов да сключи Споразумение за партньорство с румънски партньори във връзка с кандидатстване с гореспоменатото проектно предложение.

4. Възлага на Кмета на община Свищов да осъществи всички необходими стъпки по кандидатстването, реализацията и отчитането на проекта.

5. Предварителните разходи, направени за подготовка на проектната документация /ако има такива/, са допустим разход и ще бъдат възстановени от програмата при одобрение на проектното предложение.

6. Гарантира, че Община Свищов разполага с финансови възможности за изпълнение на проекта.

7. Потвърждава, че проектът ще се реализира в подкрепа на **Плана за интегрирано развитие на Община Свищов 2021 – 2027 г., ПРИОРИТЕТ 6: Инфраструктурно развитие, свързаност и достъпност на територията и ПРИОРИТЕТ 7: Екологично състояние и рискове.**

Мотиви: Проектът цели адаптиране към климатичните промени и намаляване на екологичния риск в община Свищов чрез залесяване на подходящи имоти, идентифицирани от Общината и прилагане на природосъобразни решения. Дейностите са съобразени с целите на приоритет 2.4 на програмата Interreg VI-A, насочен към устойчиво управление на екосистемите и подобряване на устойчивостта на регионите.

Образователни и комуникационни дейности:

- Организиране на обучения за местните жители и служители на общината относно поддръжката на новите горски площи;
- Информационна кампания за ползите от залесяването и устойчивото управление на природните ресурси.

Очаквани резултати:

- Залесяване на над 90 дка земя;
- Повишаване на устойчивостта към климатични промени чрез намаляване на ерозията и подобряване на качеството на почвите;
- Увеличаване на биоразнообразието в региона;
- Ангажиране на местната общност и повишаване на осведомеността относно климатичните предизвикателства.

Финансиране и партньорство:

Проектът ще служи като пример за успешна адаптация към климатичните промени чрез природосъобразни решения и устойчиво управление на екосистемите.

Срок за изпълнение: 24 месеца.

Обща стойност на бюджета на Община Свищов: 500 000 евро.

Обща стойност на бюджета на проекта: 1 000 000 евро.

В заседанието участват 28 общински съветници.

Гласували “За” – 28, “Против” – няма и “Въздържали се” – няма.

ПРЕДСЕДАТЕЛ НА ОБС: .../п/....

/д-р Кристиян Кирилов/

Вярно при ОБС:

/Людмила Миронова/